



SENDERISMO POR LA SIERRA DE HUÉTOR (Granada)

ruta: Cañada del Sereno - Cueva del agua - Cruz de Víznar - Puerto Lobo

FECHA: Domingo 13 Diciembre 2015

SALIDA VÉLEZ MÁLAGA: 7,30 h. Mercado Municipal (Antigua Estación de autobuses)

SALIDA TORRE DEL MAR: 7,40 h. Supermercado Día (El Tomillar)

DIFICULTAD: Media-alta

DURACIÓN: 5-6 horas

LONGITUD: 15,6 kilómetros

DESNIVEL: (ver perfil)

DESCRIPCIÓN: Viajaremos en bus hacia Granada, donde a pocos kilómetros de la capital, se encuentra el Parque Natural Sierra de Huétor. Un conjunto de sierras de media altura, donde se alternan estrechos barrancos, arroyos, tajos y calares que forman un relieve complejo debido a la naturaleza caliza del terreno y determina la abundancia de formaciones kársticas. En ellas, el agua se filtra hasta las entrañas de la montaña originando galerías y cuevas donde se acumula y posteriormente emana en forma de manantiales como sucede en Fuente Grande en la localidad de Alfacár.

Comenzaremos nuestra marcha a pie en la Casa forestal los Peñoncillos, donde se inicia La Cañada del Sereno, una vereda muy pintoresca de unos 5 kilómetros, que nos llevará directamente al corazón de la Sierra de Huétor, desde donde hay unas preciosas vistas de Sierra Nevada e incluso de las crestas de Sierra Tejeda, Almijara y Alhama. Una vez en el cerro del Pulpito, una gran mole caliza de 1426 metros, conectaremos con la pista forestal del Polvorite que nos llevará en un continuo ascenso hasta la adecuación recreativa de la Alfaguara. En dicho lugar realizaremos la parada más amplia del recorrido para reponer energía y visitar el que lo desee el Arboretum, un pequeño jardín botánico con muchas especies de árboles.

Reanudaremos la marcha, para en un suave ascenso entre pinos, visitar la Cueva del Agua, una de las formaciones kársticas más desconocidas del sur peninsular donde se descubrieron elementos geológicos y restos fósiles de fauna y flora del Pleistoceno Medio.

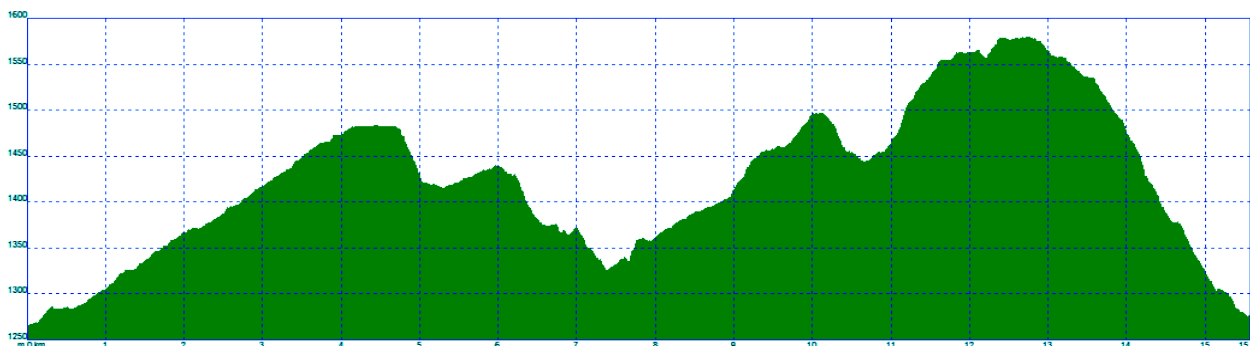
El sendero ya en continuo descenso y con unas impresionantes vistas de la vega granadina, nos conducirá hacia el paraje conocido como el Collado de Víznar, y por último a Puerto Lobo, punto final del recorrido.

Te recordamos es imprescindible tener un buen estado de salud y una buena forma física para realizar el esfuerzo considerable que requiere dicha ruta en la montaña.

Recibe un cordial saludo

F. Javier Fernández Tello (Yiyi)
Coordinador Actividades Deportivas

Perfil.-



Leyenda del perfil sin tecnicismos.-

Del km. 0 a 4,5 km.....220 mt. de desnivel de subida
Del 7,5 km. a 12,5 km.....250 mt. de desnivel de subida

del km.4,5 a 7,5 km.....145 mt. de desnivel de bajada
del km.12,5 a 16,5 km.....325 mt. de desnivel de bajada

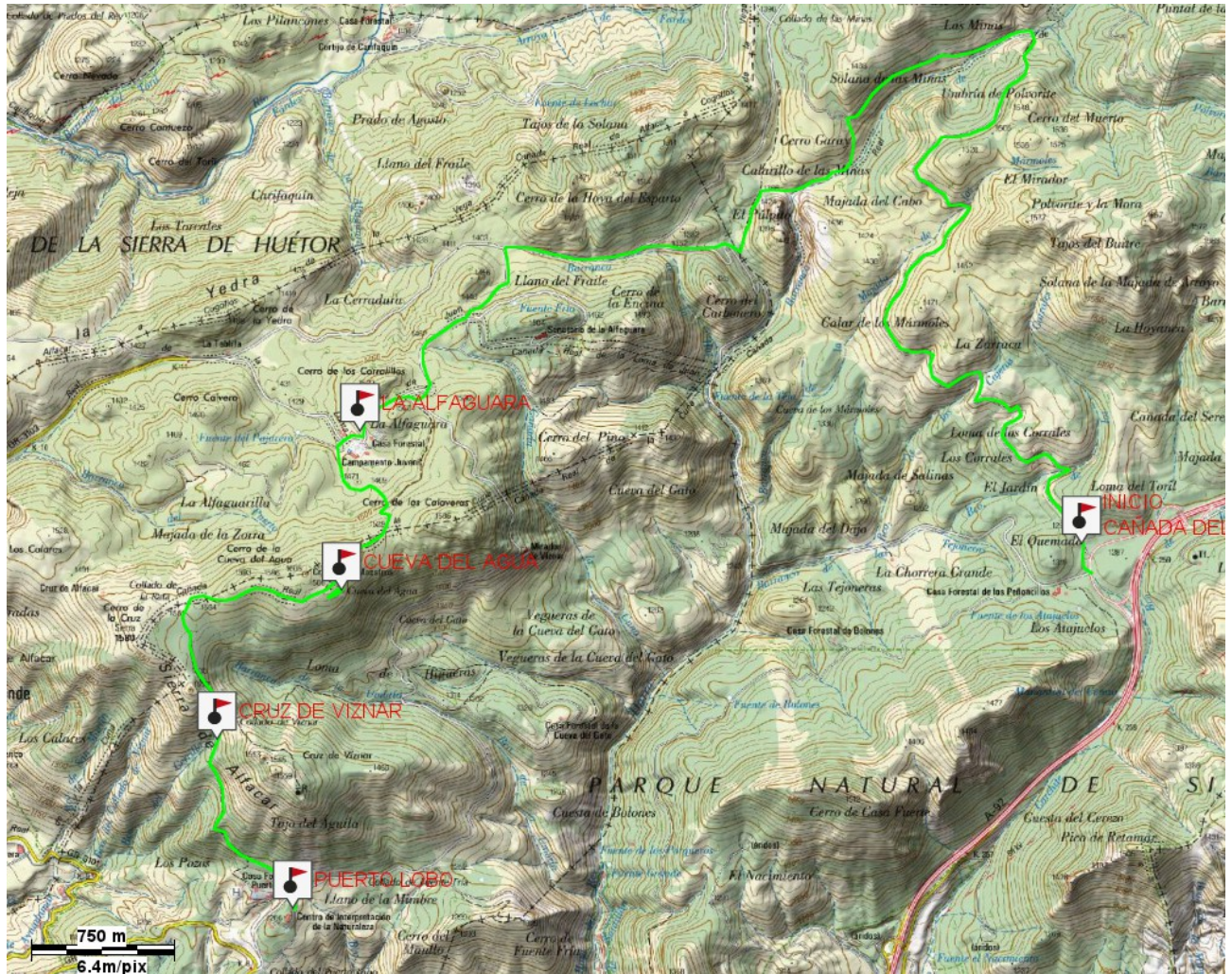


PUNTOS DE INSCRIPCIÓN A PARTIR DEL JUEVES 3 DE DICIEMBRE 2015 EN HORARIO DE 9 A 14 H. Y 16 A 21 HORAS.

CASA DEL DEPORTE: Telf. 952 00 22 32 (Ext. 8201) **PISTAS PASEO MARÍTIMO DE TORRE DEL MAR:** Telf. 952 00 22 32 (Ext. 7413)

PISCINA CUBIERTA TORRE DEL MAR: Telf.952 0022 32 (Ext. 9401) **PISCINA CUBIERTA VÉLEZ MÁLAGA:** Telf.952 0022 32 (Ext. 7409)

PLANO TOPOGRÁFICO (en verde el track de la ruta que realizaremos)



Material Recomendado.-

- Calzado apropiado de montaña.
- Indumentaria de montaña apropiada a la época y lugar, cómoda y transpirable
- Chubasquero impermeable - Mochila - Crema protectora + 15
- Guantes - Bastón - Gafas de sol - Gorra - Comida (energéticas con poco peso)
- Agua o similares (hay una fuente en el trayecto, kilómetro 10)

IMPORTANTE:

ANTE DUDAS DE SUSPENSIÓN DE LA RUTA DE SENDERISMO POR MALAS CONDICIONES METEOROLÓGICAS, CONSULTAR EN:

Facebook: Deportes Vélez Málaga, o bien el sábado anterior a la ruta, en los teléfonos arriba indicados de cualquiera de las piscinas cubiertas de Vélez Málaga o Torre del Mar, en horario de 11 a 14 h. y 16 a 21 horas.

Nota.-

En el caso que la ruta se suspendiese por climatología adversa, dicha salida de senderismo se realizaría después de las vacaciones de Navidad el día 10 DE ENERO 2016.

ALGUNAS FOTOS DE LA RUTA.-




Sierra Nevada desde la Sierra de Huétor



Sendero en la Cañada del Sereno



Área Recreativa la Alfaguara



Entrada Jardín Botánico (Arboretum la Alfaguara)



Cueva del Agua



Cruz de Víznar