

SENDERISMO POR LA ALPUJARRA GRANADINA

RUTA: LA TAHÁ DE PITRES

FECHA: Domingo 30 MARZO 2025

SALIDA VÉLEZ- MÁLAGA: 7,00 h. Mercado Municipal (Antigua Estación de autobuses).

SALIDA TORRE DEL MAR: 7,05 h. Supermercado Día (El Tomillar).

DIFICULTAD: Moderada DURACIÓN: 5 horas. (incluyendo descansos)

LONGITUD: 12 kilómetros. DESNIVEL: (ver perfil).

DESCRIPCIÓN:

La Tahá de Pitres es la única de la Alpujarra que ha conservado el topónimo nazari alusivo a la distribución árabe del territorio. Formada actualmente por siete pequeños pueblos que comparten características semejantes. Una de ellas es la proliferación de fuentes y manantiales de aguas ferruginosas debido a la abundancia de mineral de hierro en el sustrato. El río Bermejo, debe su nombre al color rojizo de los depósitos de mineral de hierro en su cauce. Este río provee de agua a las acequias, sistema de riego más típico de la zona.

Sin duda el elemento más característico de los pueblos de la comarca es su arquitectura. La casa alpujarreña se integra perfectamente en el paisaje ya que los materiales con los que se construyen son piedras de pizarra y madera de castaño principalmente.

Iniciaremos la ruta en Pitres, el pueblo más grande de La Tahá. Cruzaremos Mecina Fondales, Mecinilla y Fondales, continuaremos en dirección a Ferreirola, lugar famoso por el agua ferruginosa de la Fuente de la Gaseosa.

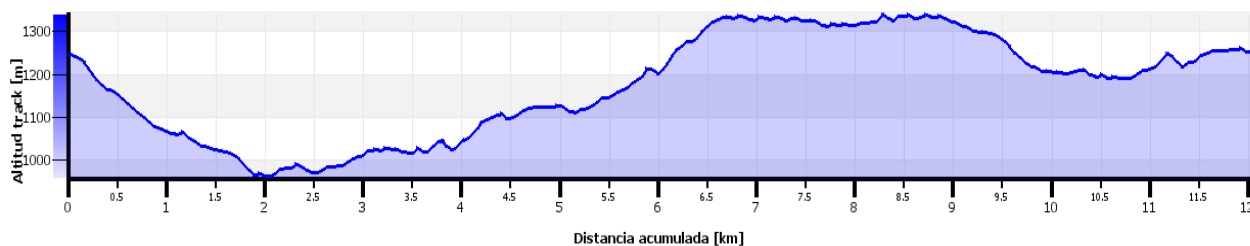
Una vez atravesemos Ferreirola tomaremos el sendero que va hacia Busquistar, donde iniciaremos un moderado ascenso hasta dicha localidad, en la cual se encuentra la acequia que nos conducirá a Pórtugos en primer lugar y finalmente a Pitres, donde realizaremos el refrigerio final de la ruta.

Si deseas más información o quieres inscribirte a la ruta lo puedes hacer a partir del **Jueves 20 Marzo 2025**, recordándote como siempre que debes tener un buen estado de salud y una buena condición física que requiere dicha ruta.

Recibe un cordial saludo

F. Javier Fernández Tello (YiYi)
Telef. 665612213

Perfil de la ruta.-



MATERIAL RECOMENDADO.-

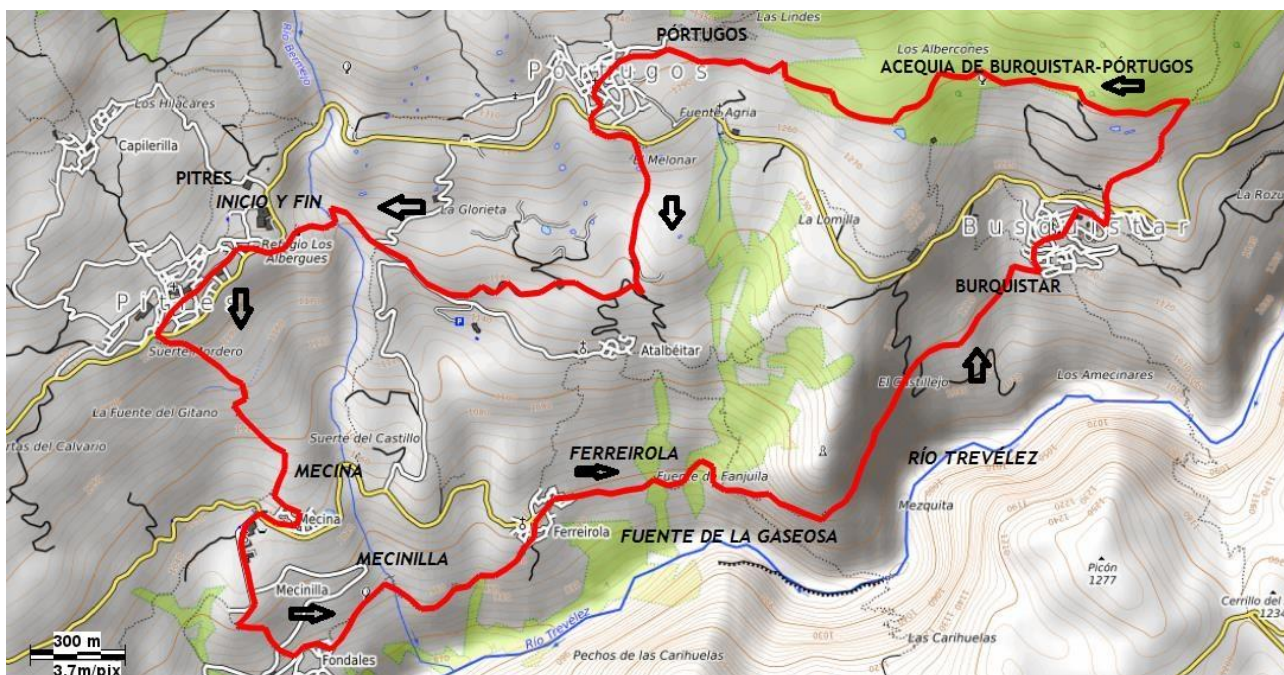
- Pantalón largo. - Chubasquero. - Mochila.
- Calzado apropiado de montaña (imprescindible).
- Indumentaria de montaña apropiada a la época y lugar, cómoda y transpirable.
- Agua o similares. - Bastón. - Guantes.
- Gafas de sol. - Gorra o visera.
- Comida. (energéticas con poco peso).
- Crema protectora + 30.

NOTAS.-

* Si desea anular una inscripción, deberá solicitarlo por email a: deportes@velezmalaga.es 48 horas laborales antes del día de la ruta.

* En el caso que la ruta se suspendiese por climatología adversa, dicha salida de senderismo se realizaría el DOMINGO 6 ABRIL 2025.


ORTOFOTO.-



Algunas fotos de la ruta.-



Arquitectura única.-



Ferreirola.-



Acequia de Burquistar a Pórtugos.-



Fuente de la Gaseosa.-